











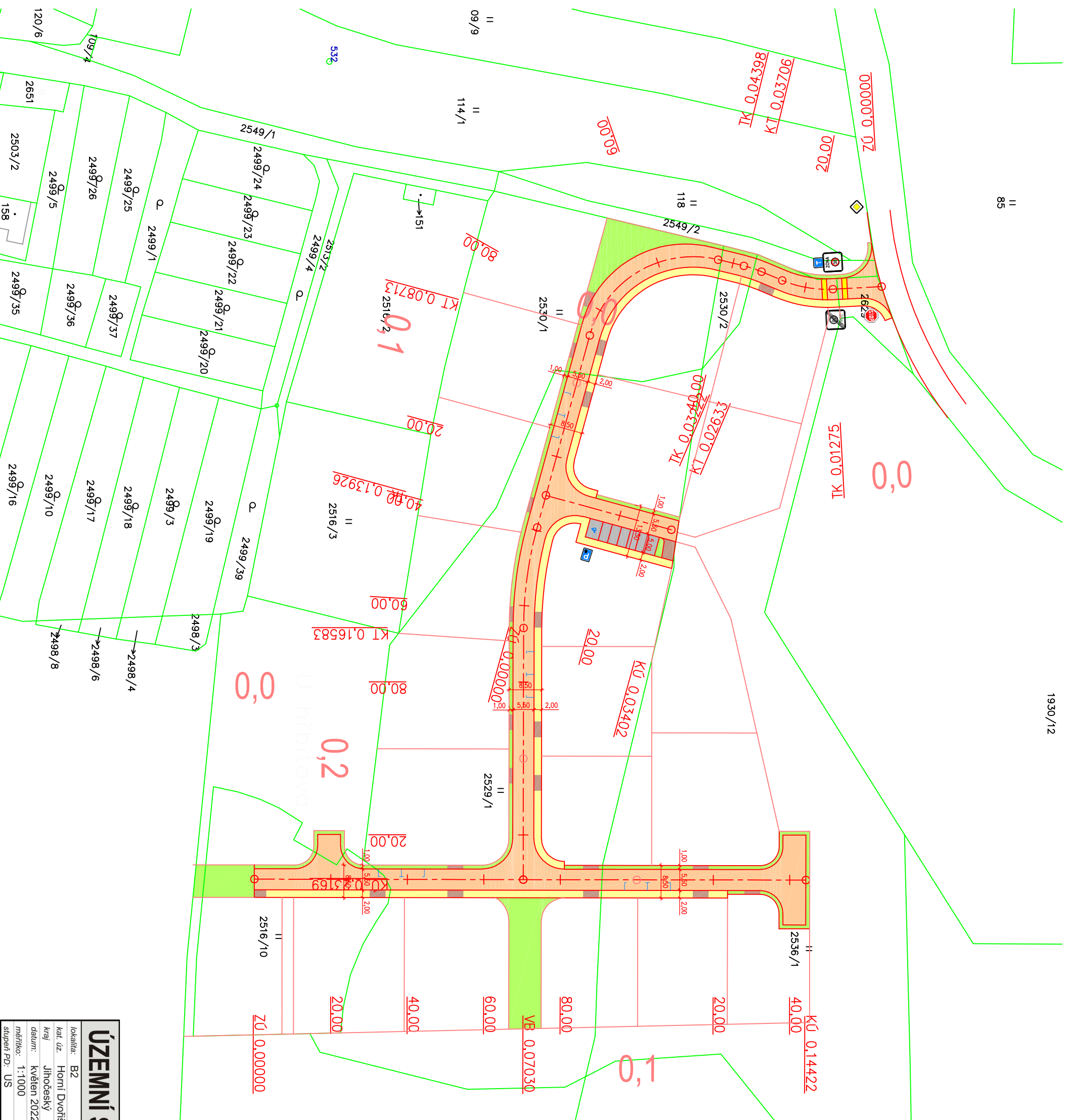
LEGENDA

NÁVRH / STÁVAJÍCÍ STAV

	BUDOUCÍ PARCELE
	STÁVAJÍCÍ PARCELE
	NAVŘENÉ ZPEVNĚNÉ PLOCHY
	ASFALTOVÁ VOZOVKA
	SJEZDY NA POZEMKY (PŘEDPOKLAD)
	ZPOMALOVACÍ PRAH – ZESÍLENÁ DLAŽBA
	PARKOVACÍ PÁS – ZESÍLENÁ DLAŽBA
	CHODNÍK – BETONOVÁ DLAŽBA
	NOVÉ VEGETAČNÍ ÚPRAVY
	VODROVNÉ DOPRAVNÍ ZNAČENÍ

POZNÁMKY:

- PO ZAMĚŘENÍ STÁVAJÍCÍHO STAVU BUDOU POSOUZENY ROZHLÉDOVÉ POMĚRY V MÍSTECH KŘIŽOVATEK, SJEZDŮ NA POZEMKY A MÍSTECH PRO PŘECHÁZENÍ DLE ČSN 73 6102 A ČSN 73 6110. ŘEŠENÍ BUDE SOUČÁSTÍ DALŠÍHO STUPNĚ PROJEKTOVÉ DOKUMENTACE. TRASA KOMUNIKACE MŮŽE BÝT UPRAVENA DLE STÁVAJÍCÍ VZROSTLÝCH STROMŮ.
- NAVŘENÉ KOMUNIKACE (Z6NA 30) O CELKOVÉ ŠÍŘCE ULIČNÍHO PROSTORU 8,50m BUDEU ŘEŠENY DLE ČSN 73 6110.
- UMÍSTĚNÍ PLOCH PRO ODPOČINEK (NAPŘ. DĚTSKÉ HRÁŠTĚ) BUDE V SEVERNÍ ČÁSTI LOKALITY NA PLOCHÁCH VEŘEJNÉ ZELENE.



ÚZEMNÍ STUDIE HORNÍ DVOŘIŠTĚ - LOKALITA B2

lokality:	B2	portfoliovatel:	Obec Horní Dvořiště	zpracovatel:	
kat. úz.	Horní Dvořiště	autor:	ing. arch. P. Heleša		
kraj	Jihočeský	výkres:			
datum:	květen 2022				
měřítko:	1:1000				
stupeň PD:	US				

04 DOPRAVNÍ ŘEŠENÍ